360

N°4 JUIL. AOÛT. SEPT. 2018

LE MAGAZINE DE VOTRE AGGLOMÉRATION

INTERVIEW / P.09

Greeters : ces habitants qui racontent leur territoire en balade

EN IMAGES / P.18

Étang de la Forêt : sports et loisirs s'invitent en pleine nature

DOSSIER / P.12

À la découverte
d'un territoire multi-facettes

GOLFE DU MORBIHAN
VANNES AGGLOMÉRATION

› golfedumorbihan-vannesagglomeration.bzh

SOMMAIRE

03 > LE DESSIN
04 > ACTUALITÉS
08 > EXPRESSION LIBRE
09 > INTERVIEW
Greeters : Ces habitants qui racontent leur territoire en balade
10 > DÉCRYPTAGE
Comment vous déplacez-vous ?
12 > **DOSSIER**
À la découverte d'un territoire multi-facettes
18 > EN IMAGES
Étang de la Forêt : sports et loisirs s'invitent en pleine nature
20 > ENTREPRENDRE
Le tourisme : une richesse et une opportunité
22 > NOS COMMUNES
26 > TEMPS FORTS
31 > À L'AFFICHE

À la Une
Merci à nos quatre gentlemen (Morgan, Stéphane, Philippe, Yves) et leur drôle de dame (Béatrice) d'avoir participé à cette couverture. Envie de faire la prochaine Une du magazine ? Contactez-nous : magazine360@gmvagglo.bzh

© J.-F. Guillon

Cet été, vivez Golfe du Morbihan Vannes agglomération sans modération

Le nouveau numéro du 360 prend ses quartiers d'été et vous invite à découvrir les richesses de nos 34 communes. Des terres à la mer, un patrimoine exceptionnel vous attend autour du Golfe du Morbihan. Ce décor de carte postale représente un atout fort pour notre agglomération. En effet, le tourisme est une filière économique importante qui engendre de nombreux emplois directs et indirects sur notre territoire. Ce secteur impacte également l'aménagement de nos communes et le développement des services, au profit des touristes mais aussi des habitants. Dans ce contexte, l'agglomération, au travers de son schéma de développement touristique, entend être une collectivité leader et développeuse. Elle initie et porte une dynamique touristique en partenariat avec les professionnels, les communes, l'office de tourisme communautaire et les institutions. L'objectif est de mettre en scène et promouvoir notre territoire : une destination d'exception mêlant les îles, le littoral, l'urbain et le pays vert.

Bonne lecture et très bel été à tous !

Pierre Le Bodo
Président de Golfe du Morbihan Vannes agglomération

Lire l'édito en breton sur le *360* en ligne.

Golfe du Morbihan – Vannes agglomération : P.I.B.S. II - 30 rue Alfred Kastler - CS 70206 - 56006 Vannes Cedex Tél. : 02 97 68 14 24 - www.golfedumorbihan-vannesagglomeration.bzh - ***Directeur de la publication :*** Pierre Le Bodo - ***Directeur de la rédaction :*** Pierre Le Denmat
Rédacteurs : direction communication, Anne Laure Parmelan-Jaouën - ***Dépôt légal :*** juin 2018, ISSN 2265-6804 - ***Photographes :*** direction communication, Michel Jamoneau, Christophe Favreau, Alexandre Lamoureux, droits gérés par les organisateurs, Jean-François Guillon (couverture)
Conception : scoop communication - ***Impression :*** Imaye graphic - ***Distribution :*** Mediapost - Pour tout contact : magazine360@gmvagglo.bzh
Imprimé en 96 000 exemplaires sur du papier issu de forêts gérées durablement

En collaboration avec...
Bruno Tascon /
https://bruno-tascon.blogspot.fr



MESSAGE DE LA RÉDACTION

À chaque *360*, un illustrateur du territoire sera mis à l'honneur. Nous recherchons donc des talents pour les numéros à venir.
Contact : magazine360@gmvagglo.bzh

Retrouvez la rubrique actualités en breton sur le *360* en ligne.

Être accompagné pour mieux gérer son budget

© Photographee.eu

Pour les personnes confrontées à des difficultés financières passagères ou en situation de surendettement, l'Udaf (Union départementale des associations familiales) propose un accompagnement gratuit. Des bénévoles et professionnels interviennent sous différentes formes, selon les situations. Cela va de l'aide au suivi du budget pour apprendre à gérer les priorités, faire connaître et faire valoir des droits (aides au logement, fonds de solidarité…) à l'accompagnement personnalisé pour accomplir certaines démarches administratives, anticiper et gérer des imprévus.
L'équipe de l'Udaf apporte également des conseils pour la résolution du surendettement. Il s'agit d'examiner les droits de la personne, d'établir un bilan de situation et d'étudier les solutions pour en sortir (échelonnement de dettes, négociation…). En cas de besoin, l'Udaf peut aussi venir en soutien à l'élaboration du budget pour tenir compte d'un plan de surendettement.
Et pour sensibiliser un plus large public à cette question, l'organisme mène des formations au budget au sein d'établissements spécifiques tels que les maisons familiales rurales (MFR), le centre de formation des apprentis (CFA) ou encore lors de réunions collectives en partenariat avec les centres communaux d'action sociale (CCAS). ◇

Renseignements : Udaf du Morbihan
02 97 54 13 21 – accueil@udaf56.ass.fr
47, rue Ferdinand Le Dressay – BP 74 – 56002 VANNES

Piscine du Loc'h : profiter de l'été, préparer la rentrée

La piscine du Loc'h rouvre ses portes le 16 juillet en mode estival (de 14h à 19h). L'occasion pour les usagers de profiter autant des bassins que de l'espace détente avec sauna et hammam. Parallèlement, la piscine prépare aussi la rentrée de septembre, avec une large gamme d'activités proposées : cours d'apprentissage, aquagym, aquabike, fitness, stretching, babygym ou encore séances spécifiques comme le renforcement musculaire ou la nage sur le dos… De quoi s'initier ou se perfectionner pour devenir naturellement sportif ! Pour profiter de ces séances, rendez-vous à la journée d'inscription qui se tiendra le samedi 1er septembre, de 9h à 13h et de 15h à 17h, à la piscine du Loc'h, à Grand-Champ. ◇

Renseignements : 02 97 66 78 62

Plus d'informations sur les activités proposées, le planning et les tarifs sur le 360 en ligne.

© GMVA

Kicéo : l'été monte dans le bus

Cet été, pour favoriser les déplacements en bus, Kicéo adapte son offre à la saison. À commencer par un ticket groupe qui permet de faire un aller-retour jusqu'à 5 personnes pour 5 €, sur le parcours Conleau – Parc du Golfe – le Port – République – Le Brix (vendu uniquement dans le bus).

Le réseau de bus de l'agglomération joue aussi la carte du voyage touristique. Avec la mise en place d'un trajet maritime en Petit Passeur entre Vannes et Séné, Kicéo propose un ticket bus + bateau à 2,50 € (aller/retour 4 €). Ces tickets sont disponibles à Infobus (place République), à l'office de tourisme ainsi que dans les hôtels et campings partenaires (liste disponible sur kiceo.fr).

Pour les tickets classiques (à l'unité ou carnet 10 voyages), il y a aussi l'application Tickizz. Elle offre la possibilité d'acheter les titres de transports directement sur smartphone et de s'en servir comme e-ticket à la montée du bus.

Parmi les autres changements estivaux, le Parc du Golfe est desservi jusqu'à fin août par les lignes 3 et 7, avec un itinéraire modifié pour cette dernière pour mieux desservir le centre-ville (rue du Mené). L'agglomération a également renouvelé sa collaboration avec la SNCF, avec la vente d'un billet unique (points de vente SNCF habituels), comprenant le trajet train et bus (car CTM) jusqu'à la presqu'île de Rhuys par la ligne Kicéo 24 Vannes/Port Navalo. Et à la rentrée, le réseau suivra le mode de vie de ses usagers. Que ce soit pour les trajets domicile/travail, le transport scolaire, les sorties nocturnes ou les déplacements du week-end,

©Michel Jamoneau

Kicéo améliore ses services avec des horaires de passage renforcés, des trajets optimisés et de nouvelles liaisons testées. ◇

Toutes les évolutions détaillées sur le 360 en ligne.

APPLICATION « 360, le magazine » : DU CONTENU ENRICHI

Disponible en ligne par le biais d'une application, le magazine 360 est à découvrir en version numérique. Pratique pour l'avoir toujours en poche et le lire n'importe où, n'importe quand, l'application du 360 propose surtout une version enrichie du magazine papier : plus d'informations, de photos, de vidéos et plus d'interactivité.

Par exemple, dans ce numéro, il est possible de suivre en temps réel les performances du team de Lorina Golfe du Morbihan, de télécharger les cartes touristiques du territoire ou encore d'entrevoir les coulisses du shooting photo de la couverture.

Télécharger l'application « 360, le magazine » sur l'Appstore et Playstore.

© GMVA

Qualité des eaux de baignade : s'informer au fil de l'eau

Connaître la qualité des eaux de baignade, c'est possible grâce au site du ministère de la Santé : www.baignade.gouv.fr. L'agglomération va plus loin, avec une gestion dynamique et une certification dédiée.

© A. Lamoureux - Golfe du Morbihan Vannes tourisme

Avant d'aller se baigner, il est possible de vérifier en ligne la qualité de l'eau des plages du territoire.

Pour 24 sites du territoire localisés sur la presqu'île de Rhuys, l'agglomération dispose de la certification « démarche qualité des eaux de baignade ». Elle vise à améliorer la surveillance de la qualité de l'eau et à informer largement le public, afin de protéger la santé des baigneurs. Cette certification est délivrée sur la base d'un référentiel par un organisme indépendant après une série d'audits.
L'agglomération et ses communes disposent ainsi d'un état de connaissance très précis des conditions pouvant impacter la qualité des eaux de baignades. Dans cette dynamique, elle informe les usagers en temps réel sur son site internet, par le biais d'une carte interactive ⊕, des plages ouvertes ou non à la baignade.

CONTRÔLE QUALITÉ RENFORCÉ EN ÉTÉ

Pendant la saison balnéaire, la surveillance et l'entretien des ouvrages de gestion des eaux usées et des eaux pluviales sont partagés, une veille météo est également assurée et des contrôles sont effectués en complément de ceux de l'agence régionale de santé (ARS). Ces analyses mesurent notamment les germes pathogènes (E.Coli et entérocoques) présents dans l'eau.
Les résultats constituent des éléments de décision indispensables à la bonne gestion des eaux de baignade. En cas de pollution détectée, elles permettent d'informer les usagers et de déclencher rapidement des investigations pour en trouver la cause et y remédier. Des moyens qui permettent à l'agglomération de gagner en réactivité pour protéger la santé des baigneurs.
Et pour permettre à chacun de contribuer à la qualité des eaux de baignade, des registres d'observation sont à disposition en mairies (Arzon, Saint-Gildas-de-Rhuys, Saint-Armel, Sarzeau, Le-Tour-du-Parc) et à l'accueil de Golfe du Morbihan Vannes agglomération. ◇

Pour toute remarque ou observation :
baignades@gmvagglo.bzh
tel. : 02 97 68 14 24
⊕ Accès à la carte interactive sur le 360 en ligne.

DÉMARCHE QUALITÉ EAUX DE BAIGNADE

VERS UNE GESTION INTÉGRÉE DE L'EAU

L'agglomération est compétente dans la gestion de la qualité des eaux de baignade, celle des milieux aquatiques et de prévention des inondations (GEMAPI), et sera d'ici 2020, en charge de l'eau et de l'assainissement. Elle se positionne comme un acteur majeur dans le domaine de l'eau et porte activement une politique de gestion intégrée.

Sur les sentiers de l'insertion

Ils sont demandeurs d'emploi de longue durée. Tous souhaitent pouvoir s'insérer durablement sur le marché de l'emploi mais peinent à y arriver.
Pour les aider, l'agglomération mène deux chantiers d'insertion composés chacune d'une équipe de huit salariés. Travaux de petite maçonnerie, désherbage, bucheronnage, débroussaillage, taille... Tout au long de l'année, ils s'attèlent à l'entretien de deux grands chemins de randonnée, situés pour l'un au cœur des Landes de Lanvaux et pour l'autre sur la presqu'île de Rhuys.
Ce dernier n'est autre que le GR 34 qui fête ses 50 ans au mois de septembre (*cf. p.30 Temps forts*). L'occasion de mettre en lumière le travail réalisé par ces équipes pour offrir aux randonneurs un circuit sécurisé et sans encombre.
Si ces chantiers d'insertion mettent en valeur les espaces naturels du territoire, il s'agit surtout pour l'agglomération d'accompagner des personnes en difficulté à reprendre une activité professionnelle, acquérir de nouvelles compétences et bénéficier d'un accompagnement professionnel renforcé dans leur recherche d'emploi ou de formation. Un projet rendu possible grâce au soutien du fonds social européen, de l'État et du Département.

Plus de photos sur les travaux des chantiers d'insertion sur le 360 en ligne.

Plus d'informations sur le dispositif des chantiers d'insertion sur le 360 en ligne.

© GMVA

Quelle agglomération pour 2030 ?

Pour préparer l'avenir de ses 34 communes, l'agglomération s'est engagée dans une procédure d'élaboration d'un schéma de cohérence territoriale (SCoT). Celui-ci fixe les orientations d'aménagement et de préservation du territoire pour la prochaine décennie. En simultané, d'autres documents définissant les actions et politiques publiques de l'agglomération* en termes d'habitat, d'énergie, de déplacements ou d'aménagement artisanal et commercial sont également remis à plat. L'objectif : construire une agglomération cohérente. Un état des lieux du territoire est actuellement réalisé. À partir de ce diagnostic, les grandes orientations seront définies et soumises à concertation à l'automne. Le projet final est prévu pour le printemps 2019. Dans ce cadre, la population est amenée à suivre les étapes du processus d'élaboration sur le site internet de l'agglomération via des expositions numériques. Bien plus, chacun est invité à participer à la démarche en envoyant sa contribution.

Plus d'informations et contribution à la démarche : www.golfedumorbihan-vannesagglomeration.bzh, rubrique actus et grands projets.

** Programme Local de l'Habitat (PLH), Plan Climat Air Energie Territorial (PCAET), Plan de Déplacement Urbain (PDU), Document d'Aménagement Artisanal et Commercial (DAAC)*

GROUPE POUR UNE AGGLO CRÉATIVE ET SOLIDAIRE

Quel territoire en 2030 ? Quelle armature urbaine et économique ? Quels équilibres sociaux et générationnels ? Quelles exigences environnementales ? Nous devons y apporter des réponses claires dans le cadre de l'élaboration des documents d'aménagement qui viendront traduire en principes d'organisation et en règles précises les ambitions de notre projet de territoire.

Le Programme Local de l'Habitat (PLH), le Plan de Déplacements Urbains (PDU) et le Plan Climat Air Energie Territorial (PCAET) déclineront ainsi le cadre qui sera fixé par le futur Schéma de Cohérence Territoriale (SCOT) complété sur son volet économique par un Document d'Aménagement Artisanal et Commercial (DAAC). Derrière ces sigles, ce n'est rien de moins que notre avenir commun qui est en jeu.

Prenons pour exemple l'habitat. Sur notre territoire, les disparités sociales, déjà très marquées, entre ceux qui résident sur le littoral, en plein centre-ville, dans les quartiers ou à la campagne, tendent à s'accroître, compromettant l'idée même de mixité. Faut-il s'y résigner ou se donner les moyens de la justice et de l'équité ?

Pour notre part, nous pensons que ce territoire doit avoir plus de cohérence et plus cohésion au service de l'intérêt général.
Cohérence avec une vision intégrée (emploi, habitat, déplacements, environnement…) et à long terme de notre développement.
Cohésion avec des services et des équipements publics accessibles à tous et à l'usage de tous, quels que soient son âge, ses revenus ou son lieu d'habitation. C'est une responsabilité collective qui nécessite la concertation et appelle la participation du plus grand nombre : n'hésitez donc à prendre la parole et à nous faire part de vos attentes et de vos propositions.

Pour les 17 élu-e-s du groupe
Anne Gallo, Marylène Conan, Luc Foucault, Loïc Le Trionnaire, Jean-Pierre Rivoal, Simon Uzenat
Contact : agglocreativeetsolidaire@gmail.com

GROUPE VANNES GOLFE DU MORBIHAN AMBITIONS

La fusion imposée par l'État est effective depuis le 1er janvier 2017. Elle a été encouragée afin de réaliser de vrais projets structurants et des économies d'échelle par la mutualisation des moyens.
Le constat est que GMVA ne répond ni à l'un ni à l'autre de ces deux objectifs.
Si 2016 fut consacrée à la fusion, on pouvait attendre dès 2017 et surtout 2018, des projets et des réalisations. Rien de tout cela.
Par exemple, dans l'enjeu essentiel qu'est la mobilité, le démarrage du pôle d'échange multimodal (PEM), dont la compétence est communautaire, n'est même pas programmé. GMVA est à la traîne par rapport à la plupart des agglomérations, dont le PEM est déjà achevé. Les concitoyens de notre territoire, à juste titre, s'impatientent.
En revanche, et en contradiction avec le principe de subsidiarité, GMVA montre en permanence des velléités à vouloir s'attribuer des missions, actuellement remplies avec efficacité par d'autres structures.
De plus, pour 2018, la recherche d'économies est loin d'être à l'ordre du jour : par rapport à 2017, + 11 % en charges de personnel et + 32 % en frais généraux !
Le budget principal 2018 est consacré à 80 % aux dépenses réelles de fonctionnement. Les dépenses d'équipement propres à GMVA ne s'élèvent qu'à 9 millions d'euros. En effet, 6 millions d'euros sont des fonds de concours aux communes, qui réellement font les investissements.
Notre groupe continuera dans toutes ses propositions et ses prises de position, à rappeler à GMVA, l'urgente nécessité à maîtriser ses dépenses d'exploitation et à mettre en place une politique efficace d'investissements, à la hauteur de ce qui correspond à un aménagement harmonieux du territoire de notre intercommunalité.

Greeters : ces habitants qui racontent leur territoire en balade

Jean-Paul est un GPS, « greeter pour Séné ». Il fait partie de ces habitants bénévoles qui font découvrir leur territoire, à leur façon. Non pas comme guide mais plutôt comme conteur, passeur d'histoire(s). Entretien avec ce passionné de rencontres authentiques.

Greeter, en quoi cela consiste ?
Nous ne sommes pas des guides mais des gens qui ont un coup de cœur pour un coin et essaient de le faire découvrir aux gens de passage, mais aussi aux locaux. J'ai même fait découvrir des endroits à ma voisine ! Aujourd'hui, on est une vingtaine de greeters sur la commune, chacun fait visiter son coin.

Que faites-vous concrètement avec vos visiteurs ?
Je les envoie dans un lieu que j'ai bien connu à Séné, le pied du Diable. Même s'il a bien changé aujourd'hui ! C'était le point de ralliement des enfants du quartier. Je fais la balade avec eux, je leur raconte des histoires en lien avec ce rocher et l'île qui se trouve en face (l'îlot Grafol). Ça parle de korrigans, du diable. Il y a une histoire vraie aussi, au moment de la Révolution… Et puis on continue jusqu'à la pointe sur Conleau, où je parle de l'histoire des garde-côtes, de l'échelle à marée, même si elle a disparu aujourd'hui.

Comment êtes-vous devenu greeter ?
C'était un appel à volontaires de la mairie. Je faisais déjà partie du groupe de travail sur les sentiers patrimoniaux. Quand j'ai vu de quoi il s'agissait, j'ai répondu de suite.
Et puis je suis conteur aussi, c'est ma passion. Et vu que je suis un électron libre, ce système me convenait bien : je n'ai pas de contrainte comme sur des évènements. Là, je suis tout seul et je raconte ce que veux !

Qu'est-ce qui vous a séduit ?
On fait de super rencontres avec des gens. Quand je pars, la balade doit durer environ 1h30, mais parfois cela dure jusqu'à 3h car les gens posent des questions. On échange beaucoup et c'est très enrichissant. Les gens peuvent aller se balader, lire les panneaux mais les histoires ne sont pas toujours complètes. C'est toujours mieux de les entendre, d'avoir le côté vivant !

© Ville de Séné

Jean-Paul Pierre, greeter et conteur, égraine histoires vraies et légendes au fil d'une balade découverte sur Séné.

Comment faire une balade avec un greeter ?
Il y a un pot de bienvenue pour les touristes le dimanche au point de Séné [uniquement en période estivale]. J'y vais pour me présenter, et j'explique ce que je fais. Mais j'emmène aussi des gens du coin ! Les gens qui le souhaitent s'inscrivent ensuite.

Je leur donne rendez-vous à 15h à l'école. On marche tranquillement, on se balade par groupe. En moyenne, 5/6 personnes mais c'est différent d'une balade à l'autre. On peut se retrouver à deux comme à 15 (mais c'est plus rare) !

Plus d'infos ou pour devenir greeter : www.sene.bzh/les-incontournables/les-greeters/

EN SAVOIR + :

Greeter pour « hôte », « comité d'accueil ». Ce terme vient des États-Unis où la première association de greeters a vu le jour à New York pour gommer l'image négative et dangereuse de la ville en laissant les touristes la découvrir au travers des yeux de ses résidents et des quartiers qu'ils fréquentent.

Comment vous *déplacez-vous ?*

En début d'année, Golfe du Morbihan-Vannes agglomération a lancé une enquête de déplacements*. L'objectif : dresser un bilan des pratiques actuelles et connaitre les attentes des habitants en matière de mobilité. Voici un aperçu des résultats qui vont contribuer à définir les actions de l'agglomération sur les prochaines années.

* Enquête distribuée dans les boîtes aux lettres de l'agglomération

LES RÉPONDANTS



2 923 *personnes*
dont, 81,5 % résident sur le territoire

16 % scolaires/étudiants

65 % actifs (en activité professionnelle, recherche d'emploi, formation…)

19 % retraités

POUR QUELLES RAISONS VOUS DÉPLACEZ-VOUS ?

3/4 des déplacements principaux concernent les trajets *domicile/travail ou études.*

Les déplacements secondaires concernent surtout *les loisirs* **(41 %)** puis les *achats*, *démarches administratives* ou *rendez-vous médicaux* **(30,5 %).**



QUEL EST LE MODE DE DÉPLACEMENT QUE VOUS UTILISEZ LE PLUS SOUVENT ?

Sur le territoire		*En Bretagne*
71,8 %		**80,2 %**
11,8 %		**5,9 %**
7,4 %		**3,2 %**
6,8 %		**5,7 %**
1,4 %		**NR**
0,8 %		**5,1 %**

LES PRINCIPALES DESTINATIONS

- Vers Vannes : **62,3 %** (Vannes incluse)
- Vers la commune de résidence : **46,8 %** (Vannes incluse)
- Vers une commune de l'agglomération hors commune de résidence : **10,4 %**
- Vers une commune hors de l'agglomération : **4,3 %**

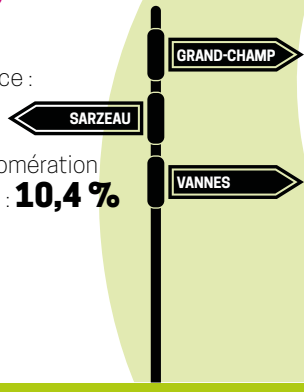

QU'EST-CE QUI VOUS EMPÊCHE DE PASSER DE LA VOITURE À UN AUTRE MODE DE TRANSPORT ?

Frein principal

Les transports en commun pour **2/3** des répondants. Des besoins inadéquats :

53,9 %
Nombre de passages insuffisant

45,7 %
Temps de parcours trop long

13,5 %
Tarifs trop chers

35,7 %
Pas de bus/cars avant 7h ou après 19h30

31,0 % **Pas d'arrêt à proximité de chez moi dans un rayon de 500 m**

Freins secondaires

- Le sentiment d'insécurité dont 78,3 % en vélo
- L'enchaînement des déplacements (plusieurs étapes sur le trajet).
- Le fait de ne pas vouloir subir la météo.

FAIRE son chemin

Pour organiser les déplacements sur son territoire, l'agglomération doit construire un plan de déplacements urbains (PDU). Ce document de planification définit les orientations sur plusieurs années et permet de prioriser les actions. Il s'inscrit au sein du SCOT (schéma de cohérence territoriale), qui veille à la cohérence d'aménagement et de développement des différents secteurs

LES ACTIONS À DÉVELOPPER EN PRIORITÉ

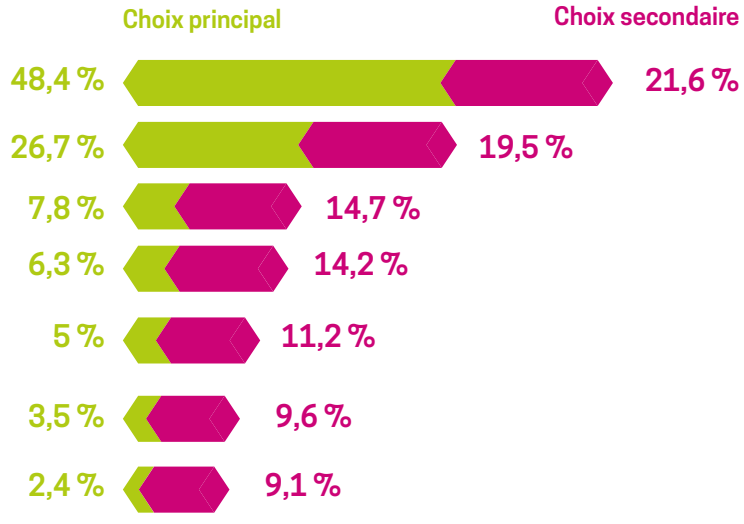

À la découverte d'un territoire multi-facettes

Des plages aux forêts, du cidre aux huîtres, des mégalithes aux remparts… Les arguments de séduction du territoire sont nombreux. Et les touristes ne s'y trompent pas, privilégiant cette destination en Bretagne, faisant ainsi du tourisme un levier de développement local.

© Eric d'HERCUVILLE

Mariage de la terre et de la mer

34 communes, 800 km² de terre, 423 km de côtes… Mariage de la terre et de la mer, Golfe du Morbihan-Vannes agglomération est aussi marquée par une culture, un terroir et une histoire. Le tout, indissociablement lié, en fait un territoire de caractère devenu principale destination de Bretagne.

Ce territoire multi-facettes offre tour à tour des espaces naturels protégés, de belles plages préservées, une ville-centre à la fois moderne et historique, une forêt mystérieuse au cœur des Landes de Lanvaux, des vestiges mégalithiques et de nombreux sentiers pour parcourir autant le littoral que la campagne.

Il se laisse admirer de haut, en avion, en parachute ou même en montgolfière, pour profiter des paysages aux reflets changeants et aux multiples visages. Il se découvre aussi à vélo, à pied ou en bateau, s'arpente et se navigue, se déguste et se hume. Spécialités locales, grands événements et petites histoires se croisent aussi dans ce cadre verdoyant et maritime : des festivals aux fêtes populaires, des courses sportives ou de loisir sur terre comme sur mer et aussi des dégustations de produits locaux pour les gourmands. ◇

Cinq façons de découvrir le territoire

Parce que les envies ne sont pas les mêmes pour tous quand il s'agit de découvrir un territoire, l'agglomération dévoile plusieurs facettes de sa personnalité. Extrait en cinq thématiques pour que tout le monde puisse réaliser « la rencontre avec l'exceptionnel ».

MER

Au cœur du territoire, la mer ouvre grands ses bras aux visiteurs qui la regardent. Elle s'admire et se saisit selon les humeurs et les envies. Les badauds aimeront flâner sur les ports de plaisance. Certains préféreront traverser le Golfe pour admirer ses îles ou emprunteront les Petits Passeurs entre Séné, Vannes et Saint-Armel pour visiter le littoral de part et d'autre. Les sportifs pourront profiter autrement du Golfe en s'essayant au kayak, au paddle, à la voile légère au sein de l'une des bases nautiques du territoire mais il sera aussi possible de profiter simplement d'un moment détente à la plage...

Plus d'informations sur les Petits Passeurs sur le 360 en ligne

Carte touristique du Golfe du Morbihan et ses îles sur le 360 en ligne

© A. Lamoureux - Golfe du Morbihan Vannes tourisme

© A. Lamoureux - Golfe du Morbihan Vannes tourisme

NATURE

Ancré dans le parc naturel régional du Golfe du Morbihan, le territoire est un véritable écrin de verdure. Sa faune et sa flore s'explorent au gré des balades en forêt, sur les chemins de randonnée ou encore à travers des étangs ou des marais. Les badauds comme les randonneurs invétérés trouveront leur compte à parcourir les sentiers qui traversent les communes du territoire, du cœur des Landes de Lanvaux jusqu'au littoral. Si certains sont identifiés GR (34, 347, 38, GRP), d'autres nombreux sentiers pittoresques traversent les communes et méritent d'être parcourus. Les amateurs de sports et loisirs trouveront aussi leur compte avec des activités de plein air, comme à la base de loisirs de Brandivy qui propose pédalo, tyrolienne, kayak, vélo, tir à l'arc ou encore escalade.

Plus d'informations sur les itinéraires vélo promenade et les sentiers de randonnée (carte, guide) sur le 360 en ligne.

CULTURE

Territoire de caractère, l'agglomération recèle sur ses 34 communes un riche patrimoine marqué par l'Histoire. À commencer par Vannes, cité médiévale avec ses remparts, ses pavés, ses maisons à colombages. D'autres lieux emblématiques témoignent du passé, comme le château de Suscinio, les tours de Largoët, Colpo et ses liens napoléoniens ou encore le moulin à marée sur l'île d'Arz... Chaque commune a son histoire et son patrimoine.
Pour s'imprégner du climat local, le mieux est encore de s'aventurer dans les villages pour admirer les chapelles, lavoirs et autres marqueurs significatifs de l'histoire locale. Et pour s'immerger pleinement, rendez-vous à l'une des nombreuses fêtes locales où musique, danse et autres arts traditionnels mêlent culture et convivialité.

Toutes les manifestations du territoire sur le 360 en ligne

© A. Lamoureux / Golfe du Morbihan Vannes tourisme

© A. Lamoureux - Golfe du Morbihan Vannes tourisme

MÉGALITHES

Du grec *méga* pour grand et *lithos* pour pierre, les mégalithes sont ces monuments constitués d'une ou plusieurs pierres de grandes dimensions. On les retrouve dans les forêts et au détour des chemins… Tumulus, cairns, dolmens, menhirs… Les mégalithes rappellent l'attachement déjà ancien des habitants à leur terre. Ils jalonnent le territoire, attirent la curiosité, alimentent les récits. Ils sont à découvrir autant pour leur apparence que pour leur mystère. De Trédion à Arzon, en passant par Colpo ou Gavrinis, c'est sur la trace des ancêtres néolithiques que mène cette visite mythique.

Carte des principaux sites mégalithiques sur le 360 en ligne

TERROIR

Un territoire c'est aussi un terroir, caractérisé par des produits authentiques : kouign amann, cidre, miel, fleur de sel, fromage, huîtres, fruits de mer… Les amateurs des produits frais se raviront des nombreux marchés où fruits, légumes et autres produits locaux se côtoient.
Les producteurs font d'ailleurs valoir leur savoir-faire. Cidrerie, distillerie, biscuiterie, marais salants, fromagerie : autant d'entreprises de production locale qui invitent au voyage culinaire, en ouvrant leurs portes aux visiteurs. L'occasion de découvrir à la fois des parcs à huîtres, des marais salants, des champs de pommiers…

Plus d'informations sur les visites de producteurs sur le 360 en ligne

Tous les marchés sur le 360 en ligne

© A. Lamoureux
Golfe du Morbihan Vannes tourisme

PLUS D'INFOS :

Office du tourisme communautaire :
Maison du tourisme Quai Tabarly – 56000 Vannes
02 97 47 24 34
www.golfedumorbihan.bzh

Une chasse au trésor connectée pour découvrir le territoire

Courir les chemins ou les rues à la recherche d'une petite boîte : c'est l'objectif du géocaching, ce jeu qui séduit toutes les générations et qui permet de découvrir un site, un patrimoine, une histoire.

Registre de visites, objet insolite, travel bug (objet voyageur de cache en cache)…, les types de caches sont nombreux et parfois très originaux !

Les indispensables : une bonne paire de chaussures de marche, un GPS ou un smartphone, et de l'agilité. Le géocaching est un loisir qui se pratique à la fois en plein air et en ligne, en combinant découverte et marche à pied. « *Comme une chasse au trésor 2.0*, confirme Michèle, alias Thomy56, une Vannetaise de 57 ans adepte du géocaching depuis quatre ans. *Le principe est simple : trouver des petites boîtes, qu'on appelle caches, grâce à des coordonnées GPS et des indices, sous forme de circuit ou dans des lieux touristiques.* » Il existe plusieurs types de caches et plusieurs niveaux de difficulté. « *Une difficulté de niveau 5 demandera du matériel, comme un kayak pour aller sur les îles du Golfe, pour un niveau 3, il faudra peut-être grimper dans un arbre…* » Une fois la cache trouvée, on y appose son nom sur le logbook (une feuille ou un petit carnet contenu dans la cache), et on la valide en ligne d'un « *MPLC : merci pour la cache* ».

UNE SORTIE LUDIQUE ET INSTRUCTIVE

Dans la forêt, en ville, en bord de mer ou dans des lieux insolites, le territoire autour de Vannes compte plus de 500 caches. « *On se prend vite au jeu : trouver le plus de caches possible. Moi, j'aime bien les circuits, avec plusieurs caches, cela permet de découvrir des sites, une fontaine, un lavoir, des rues hors des sentiers battus.* » Une approche ludique et sportive qui fonctionne très bien avec les enfants. À Vannes, Thomy56 recommande la grotte Jean II, « *un endroit surprenant et une boîte tout aussi étonnante* » et puis il y a les nombreuses caches de l'île aux Moines. Insatiable, Michèle affiche déjà 1 741 caches trouvées. Par ailleurs, les chercheurs deviennent eux-mêmes poseurs. Thomy56 est notamment l'auteure d'un circuit de 23 caches autour de Plescop, très prisé des géocacheurs… ◇

Pour en savoir + : www.geocaching.com

DEUX CONSEILS DE THOMY56 POUR SE LANCER DANS LE GÉOCACHING :

- En plus de son téléphone connecté, toujours avoir un crayon pour pouvoir loguer le papier
- Se faire discret vis à vis des « moldus » (nom que l'on donne aux non géocacheurs) afin de préserver les caches

Deux Tours de France dans un même été

Le Tour Voile et le Tour de France cycliste font étape par Golfe du Morbihan - Vannes agglomération en juillet. La preuve de l'attractivité touristique et sportive du territoire et l'occasion de promouvoir ses attraits.

UNE ÉTAPE DU TOUR VOILE À BADEN

Le Tour de France à la voile, rebaptisé Tour Voile, fera étape à Baden les 14 et 15 juillet. C'est la troisième fois consécutive que la course passe sur le territoire, confirmant ainsi la qualité de son plan d'eau et sa capacité à accueillir de grands événements nautiques. Le Tour Voile inaugure un nouveau format avec raids et régates côtiers, une aubaine pour le public qui pourra admirer la flotte des Diams 24 au plus près : depuis le site de Toulindac, sur le chemin côtier entre Arradon, Baden et Larmor-Baden, ou encore depuis les îles du Golfe. Cette étape marque aussi l'ascension du Team Lorina Golfe du Morbihan créé en 2016 et déjà deux fois vainqueur du Tour Voile : en 2016 en professionnel et en 2017 en jeune. Pour 2018, les deux bateaux du Team, Lorina Limonade Golfe du Morbihan et Lorina Mojito Golfe du Morbihan, visent la victoire dans chacune des catégories.

Suivez-les sur :
www.lorinagolfedumorbihan.com et sur
@lorinagolfe56, #lorinagolfe56

© c.Favreau

En 2016, l'épreuve avait également fait escale sur le site de Toulindac à Baden.

Samedi 14 :
Le départ du raid côtier est visible depuis Toulindac. La course sera retransmise sur écran depuis le village du Tour, situé en haut de la butte de Toulindac.

Dimanche 15 :
Les régates se dérouleront dans la baie de Toulindac et pourront être aperçues depuis différents points stratégiques aux abords du site. Elles seront commentées en direct à la base du Tour Voile.

Programme détaillé et plan d'accès sur le 360 en ligne

L'ARRIVÉE DU TOUR DE FRANCE EN LIGNE DROITE À SARZEAU

Le 10 juillet, les cyclistes du Tour de France sont attendus à Sarzeau en conclusion d'une étape de 192 km au départ de La Baule. Cette arrivée s'annonce mémorable avec la plus longue ligne droite du Tour 2018 : 4 km pour un sprint explosif. Attention toutefois, le périmètre sera fermé à la circulation toute la journée. Golfe du Morbihan - Vannes agglomération propose des navettes gratuites au départ de Vannes (Tohannic), Saint-Gildas-de-Rhuys (arrêt Pharmacie), Arzon (derrière le Super U) et Tour-du-Parc. Les petits passeurs permettront aussi d'accéder facilement à pied ou à vélo : entre Conleau et Séné et entre Montsarrac et Saint-Armel. Des navettes maritimes seront possibles entre Locmariaquer, Vannes et Arzon. Côté animation, la caravane du Tour est attendue vers 15h30 et les coureurs entre 17h et 17h30. Il sera possible de suivre l'étape en direct place des Trinitaires sur un écran géant, celui-ci diffusera ensuite la demi-finale de la Coupe du monde de football.

Informations pratiques :
www.sarzeau.fr
commune de Sarzeau

Étang de la Forêt : sports et loisirs s'invitent en pleine nature

Discret dans son écrin de verdure, l'Étang de la forêt de Brandivy révèle ses atouts aux personnes qui s'y promènent : balades champêtres, parcours sportif ou pratique de loisir, chacun y trouvera son intérêt. Randonnée, tir à l'arc, escalade, kayak, pédalo, voile, pêche ou encore tyrolienne caractérisent les activités du site. Une salle de location (pour mariage, séminaire, anniversaire...) d'une capacité de 100 personnes vient même compléter l'offre de cet équipement communautaire.

Plus d'informations sur www.golfedumorbihan-vannesagglomeration.bzh

Plus de photos du site sur le 360 en ligne.

Voile, kayak ou pédalo, il faut choisir ! Sinon, ce sera tir à l'arc ou tyrolienne !

À pied, à vélo ou même à cheval, le circuit de l'étang (classé PR) se parcourt selon les envies.

Pour les plus calmes, il y aussi la pêche.
Et ça mord, même pour les canards !

Le mur d'escalade, une activité encadrée mais aussi en accès libre.

Lieu de sortie familiale, la base de loisirs dispose même d'une aire de jeux pour les plus petits...
et d'une buvette pour les plus grands !

Le tourisme : une richesse et une opportunité

Avec plus de 80 millions d'euros de retombées, le tourisme tient une place de premier plan dans l'économie du territoire. Facteur d'attractivité, l'activité touristique constitue également un enjeu de développement et de croissance pour tous les acteurs locaux.

Selon une étude réalisée par le comité régional du tourisme en 2016, chaque touriste dépense en moyenne 46 € par jour lors de son séjour : un impact direct dans l'économie locale.

© A. Lamoureux - Golfe du Morbihan Vannes tourisme

DES IMPACTS MULTIPLES À VALORISER

Le poids du tourisme se répercute à plusieurs niveaux. Sur les secteurs directement liés, comme l'hébergement, la restauration, mais aussi les activités sportives et de loisirs, le nautisme, le commerce… À titre d'exemple, le territoire compte environ 3 400 établissements d'hébergements et 50 000 lits marchands en camping, chambres d'hôtes, hôtels, meublés… Acteur du développement économique et de l'aménagement du territoire, le tourisme influence donc plus largement le quotidien des habitants et participe à la qualité de vie toute l'année.

METTRE EN SCÈNE LE TERRITOIRE

Via son schéma de développement touristique, l'agglomération entend structurer une offre touristique d'excellence autour du positionnement « *la rencontre avec l'exceptionnel* ». Les objectifs sont multiples : aider à la modernisation des sites et des hébergements, créer une nouvelle offre de visites du patrimoine, développer des circuits à vélo et de randonnées pour mailler le territoire, soutenir des évènements structurants, favoriser la découverte des productions locales… Le schéma touristique traduit également la volonté d'accroître la notoriété de la destination, à travers les actions menées par Golfe du Morbihan Vannes Tourisme, dont l'ambition est d'augmenter et diversifier la fréquentation touristique, en tirant profit du triptyque : rural, urbain et littoral. ◇

CHIFFRES CLÉS 2017 :

POUR LE MORBIHAN* :

5e département touristique français

4,8 millions de touristes

1,5 milliard d'euros d'impact économique

13 000 emplois, soit 6 % de l'emploi total

* (données Morbihan tourisme)

SUR LE TERRITOIRE* :

1 743 681 nuitées en 2017

84 millions d'euros d'impact économique

440 000 visiteurs dans les bureaux d'informations touristiques

* (données Golfe du Morbihan Vannes tourisme)

Ils font le territoire

La promotion du territoire par la production locale

La Biscuiterie des Vénètes représente l'un des fleurons de la gastronomie artisanale locale. Avec une large gamme de biscuits au beurre de baratte et au blé noir, elle séduit les touristes mais aussi la population locale. Entretien avec Mathilde Gicquel, co-gérante.

© Biscuiterie des Vénètes

Mathilde et Xavier Gicquel ont repris la petite Biscuiterie des Vénètes en 2010.

Quelle est l'activité actuelle de la Biscuiterie des Vénètes ?
On a développé l'activité de la biscuiterie en proposant une quarantaine de produits, sans conservateurs ni additifs, et en misant sur des matières premières de qualité. Nous fabriquons des gâteaux secs sucrés et salés, des spécialités bretonnes (galettes, palets, kouign amann).

Comment contribue-t-elle à la promotion du territoire ?
La clientèle touristique représente environ 70 % des ventes dans notre boutique ! La saison touristique dure d'avril à octobre, avec une fréquentation maximum en juillet et août. Mais les touristes aiment aussi retrouver nos produits près de chez eux, dans les épiceries fines. Novembre et décembre sont des mois très intenses en production, presque équivalents à ceux de l'été ! Mais les produits partent en revente.

Comment le tourisme impacte votre activité ?
La clientèle touristique a des attentes particulières. Par exemple, on ne faisait pas de palets au départ, et face à la demande, on a fini par en proposer, mais à notre façon : plus petits, au blé noir… Pour les locaux, on a étendu notre gamme aux produits plus frais et moins ancrés dans le terroir.
Aussi, après avoir agrandi le local initial de Saint-Armel en 2013, on a finalement construit un nouveau bâtiment de 600 m² au Hézo, au sein du parc d'activités de Lann Vrihan, pour accueillir notre atelier et notre boutique. Et pour faire face à l'afflux de clients l'été, nous recrutons deux saisonniers. ◇

Plus d'infos
www.biscuiteriedesvenetes.com
ou 02 97 43 91 24

La biscuiterie suscite également l'intérêt pour des visites de l'atelier de production. L'entreprise y répond ponctuellement en organisant des visites groupées. Ce tourisme de découverte économique constitue un axe de développement pour l'entreprise qui s'adapte à la demande des touristes.

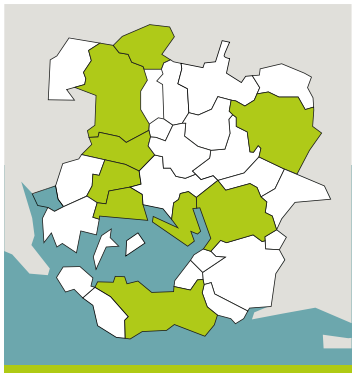

Les communes *à la une*

Arradon
Arzon
Baden
Brandivy
Colpo
Elven
Grand-Champ
L'Île d'Arz
L'Île-aux-Moines
La Trinité-Surzur
Larmor-Baden
Le Bono
Le Hézo
Le Tour-du-Parc
Locmaria-Grand-Champ
Locqueltas
Meucon
Monterblanc
Plaudren
Plescop
Ploeren
Plougoumelen
Saint-Armel
Saint-Avé
Saint-Gildas-de-Rhuys
Saint-Nolff
Sarzeau
Séné
Sulniac
Surzur
Theix-Noyalo
Trédion
Treffléan
Vannes

ELVEN

La cycliste elvinoise Coralie Demay réalise un parcours de pro

© Corentin photographies cyclisme

Élue meilleure sportive de l'année 2017 par la Région, Coralie Demay est vite montée en puissance dans le cyclisme sportif. Chez elle, c'est d'ailleurs une affaire de famille. Sa carrière sportive semble une évidence et pourtant. L'Elvinoise revient sur son parcours.

Comment êtes-vous venue au cyclisme sportif ?
J'ai commencé le vélo parce que mes grands frères en faisaient. C'était plus un sport de loisir. Je n'avais pas forcément envie d'en faire mon métier. Et je n'ai commencé que tardivement, en cadette 2, à 16 ans. Et puis, c'est devenu un sport « coup de cœur » car on peut vraiment se défouler.

Meilleure sportive de l'année 2017. Pouvez-vous décrire votre parcours ?
Les filles sont plus rares en cyclisme et j'ai rapidement performé. Lors de ma 3e année, j'ai fait un stage en équipe de France. J'ai découvert par la suite le côté professionnel du sport et voir qu'on pouvait en vivre. J'ai donc intégré le pôle espoirs de Lorient, dirigé par Roger Tréhin. Et petit à petit, j'ai fait des résultats nationaux. En parallèle, j'ai mené des études de génie chimique à Saint-Nazaire. C'était vraiment dur de faire les deux en même temps. À la fin de mon diplôme, j'ai choisi de me consacrer au vélo. Et ça a payé : j'ai eu rapidement de très bons résultats et je suis actuellement en équipe FDJ-Nouvelle Aquitaine Futuroscope.

Quels sont vos projets pour la suite ?
Mon objectif c'est de participer aux JO 2020 et ça commence par des qualifications qui démarrent en août.

Un coin préféré pour faire du vélo sur le territoire ?
Je n'ai pas vraiment de coin préféré, je fais pas mal de kilomètres et tout le territoire est sympa : ce n'est jamais monotone, on peut aussi bien faire de la petite route, longer la mer, être plus dans les terres… ◇

@DemayCoralie

ARRADON

Une nouvelle place est née

Après plus d'un siècle d'existence, tour à tour cimetière, place du marché puis parking, la place du centre-bourg d'Arradon fait peau neuve. Cette réhabilitation, fruit d'une large concertation auprès des Arradonnais, allie l'histoire du lieu aux attentes des habitants. La nouvelle place redevient ainsi de plain-pied, telle qu'elle était dans les années 1900, et donne la priorité aux déplacements doux tout en conservant des stationnements à proximité des commerces. Cette esplanade plus aérée permettra d'organiser des animations estivales et festives, et rendra le marché d'Arradon plus convivial et mieux achalandé. L'espace de repos et de jeux situé au sud de la chapelle, pourra quant à lui, être un lieu de rencontres intergénérationnelles. Cet aménagement est d'ores et déjà plébiscité par les commerçants installés dans le centre-bourg. Par ailleurs, un sondage initié auprès des Arradonnais a confirmé le souhait de garder le nom d'origine : « Place de l'Église ». Il a été dévoilé lors de l'inauguration du 26 mai dernier où le site s'était paré pour l'occasion de mille couleurs. ◇

© ville d'Arradon

GRAND-CHAMP

VILLE ACTIVE ET SPORTIVE

Grand-Champ et le sport, c'est un engagement de plus de 40 ans qui aboutit aujourd'hui à une reconnaissance nationale avec le label « ville active et sportive ». Remise en mars dernier, par Laura Flessel, ministre des Sports, cette distinction fait figure d'exception pour une commune de 5 500 habitants. L'obtention de 3 lauriers est, quant à elle, unique en Bretagne cette année. Une véritable mise à l'honneur de la politique sportive de la municipalité qui s'appuie sur plusieurs axes : soutien aux associations, actions en faveur de l'accès à la pratique sportive ou bien encore accompagnement des encadrants et bénévoles. En parallèle, la commune se positionne également comme terre d'accueil de grands rendez-vous sportifs. Une dynamique que Grand-Champ entend conforter dès le mois de septembre en proposant un nouveau rendez-vous vidéo : une web série consacrée aux rendez-vous sportifs grégamistes. ◇

PLESCOP

QUAND L'ANIMAL ARRIVE AU SERVICE DU VÉGÉTAL

Solution écologique et économique pour gérer des espaces verts, un dispositif d'écopâturage a été introduit à Plescop. Dès cet été, chèvres des fossés et brebis (de races locales et rustiques) vont investir un terrain, situé dans la coulée verte des Jardins du Moustoir, disposant de clôtures et d'un abri installés par les services municipaux. Les animaux remplacent ainsi l'utilisation des machines et permettent l'entretien de zones inaccessibles par des engins. Les déchets sont ainsi transformés sans recours au broyat et sans pollution. Autre atout, le lien social se trouve renforcé grâce à la présence d'animaux et d'actions pédagogiques dans les quartiers. En partenariat avec des étudiants du lycée de Kerplouz, la commune mènera également une action de surveillance de la biodiversité. Cette analyse pourra ainsi faire apparaître les différents apports et l'incidence des animaux sur le site. ◇

© Plescop

© ville de Sarzeau

SARZEAU

Dans les rouages de l'accueil du Tour de France

Le 10 juillet, la commune de Sarzeau accueille l'arrivée de la 4e étape du Tour de France. Un évènement préparé de longue date pour accueillir comme il se doit ce passage sportif. Une quinzaine d'agents travaillent en coulisses depuis novembre dernier pour assurer le déroulement de cette journée. Il s'agit d'organiser la sécurité, en collaboration avec les services de l'État, le SDIS, d'assurer la logistique en amont et le jour J, de préparer les animations et de communiquer sur l'évènement. Le coup d'envoi a d'ailleurs déjà été donné en la matière : le 30 mars, 188 élèves ont participé à la dictée du Tour pour remporter des places dans la tribune officielle. Le 2 juin, une randonnée cycliste entre La Baule et Sarzeau faisait participer les intéressés en reprenant le parcours de l'étape. Le jour J, les agents mais aussi une centaine de bénévoles, seront mobilisés pour assurer les rouages de la manifestation. Cela va de la gestion des stationnements et points de passage à l'information des visiteurs, en passant par le contrôle des caméras de télévision, la fouille et la sécurité des lieux d'animations.◇

THEIX-NOYALO

RECYCLING TRIP

Après un tour de l'Europe à vélo réalisé en 2016, Florian Danielo, 25 ans, prépare activement un Recycling trip de trois ans autour du monde et en solo. Un projet à dimension écologique car ce périple cible le ramassage et le recyclage des déchets dans le monde : la collecte sur les routes, l'observation des pratiques ou des systèmes de recyclage et la sensibilisation des populations à l'écologie. Florian a d'ores et déjà bâti son itinéraire en fonction des acteurs dans les pays traversés. Le départ est prévu mi-septembre 2018, direction le sud. L'Espagne sera le premier pays traversé. ◇

www.recyclingtrip.com
Florian Danielo, tél. 06 45 65 21 09
recyclingtrip@gmail.com

© séné

SÉNÉ

UN PREMIER SENTIER PATRIMONIAL À DÉCOUVRIR

Après deux ans de recherches, de lectures, de rencontres et de promenades sur les chemins, le sentier patrimonial de la presqu'île de Langle est opérationnel. Cette balade, qui mène du Meniech à Langle, en passant par Barrarac'h et Port-Anna, est une belle occasion pour découvrir le patrimoine sinagot. Sept pupitres, échelonnés sur le parcours, détaillent l'histoire de chaque lieu (coutumes, vieilles pierres, anecdotes, toponymie...). À noter que deux autres sentiers de ce type doivent voir le jour sur la commune dans les années à venir. ◇

COLPO

La petite Napoléonville des champs

© A. Lamoureux - Golfe du Morbihan Vannes tourisme

Comment la commune de Colpo a-t-elle été créée comme une petite cité napoléonienne ? Cette histoire singulière tient à l'alliance de deux volontés. Celle de l'empereur Napoléon III et de sa politique d'aménagement du territoire, et celle, de sa cousine germaine Napoleone Elisa Baciocchi, nièce et filleule de Napoléon Ier. La princesse, soutenue par l'empereur, a fait de la création de Colpo, l'œuvre de sa vie. Sur la commune officiellement créée en 1864, elle développe avec détermination un projet de modernisation agricole. Sortent ainsi de terre, dans un vaste plan d'ensemble, des bâtiments agricoles : étables, écuries, serres, maisons paysannes… Des cultures nouvelles ainsi que des concours agricoles sont également initiés. Dans le bourg, une sorte de petite « *Napoléonville des champs* » voit le jour, caractéristique de l'urbanisme et de l'architecture officiels néoclassiques du second empire. Aujourd'hui, Colpo fait partie de l'itinéraire culturel européen « *destination Napoléon* ». À ce titre, un parcours d'interprétation permet de découvrir les principaux édifices marquant la création de la commune : l'avenue de la Princesse et ses allées de tilleuls, la mairie avec son fronton orné d'un aigle impérial, le jardin attenant avec la serre, l'école, la maison modèle, l'église et le tombeau de la Princesse, le cabinet du médecin. Un circuit, débutant au jardin attenant à la mairie, propose une découverte de huit lieux au cœur du bourg. ◇

PLOEREN

UNE BIBLIOTHÈQUE DANS LA RUE

Depuis mars dernier, l'ancienne cabine téléphonique située près de la mairie est devenue un « cabinet de lecture ». Relookée par les services techniques, cette bibliothèque de rue se veut être un lieu de rencontres, d'échanges et de convivialité pour les lecteurs. Son principe est simple. On donne un livre que l'on a aimé, on prend un livre qui fait envie, on le remet en place pour le suivant ou on le garde (si on souhaite ne pas s'en séparer). Ainsi, tous types d'ouvrages sont en libre-service 24h sur 24 : albums pour la jeunesse, romans, essais, policiers, documentaires, livres de cuisine, de bricolage, de décoration… Une initiative portée par la médiathèque de Ploeren et qui s'inscrit dans l'agenda 21 de la ville. ◇



Par ici *les sorties !*

DU 28 JUIN AU 30 SEPTEMBRE

**Concerts, spectacles, ateliers, compétitions, matches…
Découvrez une sélection de rendez-vous culturels et sportifs sur l'agglo.**

L'événement

LE BMX FAIT SON CHAMPIONNAT

DU 6 AU 8 JUILLET, SARZEAU

BMX

Compétition majeure pour la discipline sportive, le championnat de France BMX est aussi un spectacle : vitesse, sauts, performance, émotion, suspense… Les meilleurs Français, qui comptent parmi les leaders mondiaux, seront présents dans la course au maillot bleu-blanc-rouge.

Tarifs : 6 €/jour ; 10 € le pass week-end ; gratuit le vendredi et – 15 ans.
www.velosportderhuys.fr

© Fabien Rolland

LE NEC PLUS « ULTRA MARIN » DES COURSES

28 JUIN – 1ER JUILLET, GOLFE DU MORBIHAN
Départ d'ARZON, SARZEAU, SÉNÉ, VANNES
selon les épreuves

COURSE À PIED

Six épreuves pour un parcours balisé et sécurisé au cœur du Golfe du Morbihan. De la marche nordique (29 km) au Grand Raid (177 km), en passant par la ronde des Douaniers (36 km), le trail (56 km), le raid (87 km) ou le grand raid, les participants réalisent un défi sportif d'envergure, se déroulant jour et nuit, à travers les chemins de randonnée du Golfe.

www.raid-golfe-morbihan.org

LE CHÂTEAU DE SUSCINIO FÊTE SES 800 ANS

30 JUIN, SARZEAU

PATRIMOINE

Le château de Suscinio souffle ses 800 bougies. Pour l'occasion, diverses animations ainsi qu'un parcours de visites inédit sont prévus. Tir à l'arbalète, troupes médiévales, atelier pavement animé par un artisan costumé, logis des légendes…

Gratuit pour les détenteurs d'un billet d'entrée
Contact : 02 97 41 91 91.

Retrouvez tous les rendez-vous culturels et sportifs du territoire sur le site internet de l'agglomération

LA FÊTE DU BRUIT RÉSONNE À SAINT-NOLFF

6, 7 ET 8 JUILLET, SAINT-NOLFF

FESTIVAL DE MUSIQUE

Pour célébrer sa 10e édition, le festival met les petits plats dans les grands en soufflant ses bougies à Landerneau (29) mais aussi sur le site de Kerboulard à Saint-Nolff. Et les invités sont de marque : Indochine, The Offspring, Shaka Ponk, Macklemore, Milky Chance, Damian Marley, Jahneration, Naâman, Chinese Man, Simple Minds, FFF, …

Tarifs de 23,40 à 115 €
http://stnolff.festival-fetedubruit.com/

© ville de Vannes

HENRIETTE D'ANGLETERRE À L'HONNEUR DES FÊTES HISTORIQUES

13 ET 14 JUILLET, VANNES

CULTURE/PATRIMOINE

La 32e édition des fêtes historiques mettra en scène la venue d'Henriette d'Angleterre en 1644 à Vannes. Animations, spectacles de rues, danses et défilés contribueront à la fête, ainsi que les feux d'artifice tirés du jardin des Remparts les deux soirs.

Gratuit
www.mairie-vannes.fr

© Le Grand Tag

PETIT DESSIN, GRAND TAG

8 JUILLET, ARRADON – CENTRE-BOURG

DESSIN/TAG

Le Grand Tag, c'est un rassemblement festif ou chaque participant réalise à la craie un dessin dans un des carrés mis à disposition. Débutant, jeune et moins jeune, artiste confirmé seul ou en groupe, tout le monde est invité à laisser courir son imagination au bout de ses doigts. Plus de 2 000 carrés sont tracés les uns à côté des autres dans les rues d'Arradon.
En parallèle, diverses animations sont proposées : fresque monumentale réalisée par une centaine de bénévoles, un challenge tag'glo entre communes du territoire, concert, fanfares, village des dessinateurs et fest-noz le soir.

Tarif : 1€ le bol de craies
www.legrandtag-arradon.fr

LE TOUR DE FRANCE ARRIVE À SARZEAU

10 JUILLET, SARZEAU

VÉLO

Les cyclistes du Tour de France sont attendus à Sarzeau en conclusion d'une étape de 192 km au départ de La Baule.

Plus d'infos : p. 17.

© Christophe et Laetitia Beauducel

NUÉE DE CERFS-VOLANTS AUX 16ES JOURNÉES DU VENT

DU 13 AU 15 JUILLET, SARZEAU – PENVINS

CERFS-VOLANTS

Sportifs, poètes et bricoleurs de génie seront tournés vers le ciel de Penvins à Sarzeau, pour jouer avec le vent, à la pointe de la Chapelle. Près de 150 lucanistes ou lucanophiles de plusieurs nationalités envahiront le ciel de leurs cerfs-volants pour émerveiller les spectateurs de leurs figures acrobatiques. Les enfants pourront construire le leur et ramasser les bonbons lâchés par un cerf-volant construit pour eux…

Gratuit
www.penvins-cerf-volant.org

TOUR VOILE : UNE ÉTAPE À BADEN

14 ET 15 JUILLET, BADEN – TOULINDAC

VOILE

Le Tour de France à la voile fera étape à Baden. Les spectateurs pourront admirer les épreuves (raids et régates côtiers) des Diams 24 depuis le site de Toulindac et le long des sentiers côtiers.

Plus d'infos : p. 17
Gratuit.

LE CONTE EN FESTIVAL À BADEN

DU 18 AU 22 JUILLET, BADEN

CONTE

Ce festival est une invitation à rêver autour d'un univers poétique valorisant le patrimoine naturel local. C'est aussi un lieu de partage et de rencontre avec les artistes, où chacun pourra trouver spectacles, divertissements, détente, lectures adaptées à tous âges. Des animations liées aux arts de la parole sont également prévues tout au long de la journée au village festival.

Tarifs selon spectacles : gratuit – chapeau – 5 € – 8 €.
contesbaden.com

LE JAZZ S'INVITE EN VILLE

DU 23 AU 28 JUILLET, VANNES

FESTIVAL DE JAZZ

Créer une vraie vie entre le jardin des remparts, les clubs, les quartiers et inciter à la déambulation, tel est l'esprit de Jazz en ville. Vannes va vivre au rythme du jazz de jour comme de nuit, durant toute une semaine au travers des concerts et des animations, que ce soit au QG, dans les clubs et même dans le bus ! Nouveauté cette année : la boîte de jazz qui propose une émission musicale dans différents lieux de la ville.

Gratuit
www.festivaljazzenville.fr

Retrouvez tous les rendez-vous culturels et sportifs du territoire sur le site internet de l'agglomération

LES MUSICALES DU GOLFE : POUR L'AMOUR DE LA MUSIQUE

DU 30 JUILLET AU 14 AOÛT, ARZON, BADEN, PLOUGOUMELEN, SAINT-AVÉ, SARZEAU, SURZUR, THEIX-NOYALO, VANNES

FESTIVAL DE MUSIQUE

Les Musicales du Golfe, ce sont huit concerts dans huit communes du territoire pour des instants de grâce en compagnie d'artistes heureux de partager l'amour de la musique à travers leurs instruments parmi lesquels piano, saxophone, violon… À retrouver : Eric Le Sage, François-Frédéric Guy et Xavier Phillips, Jean-Paul Gasparian, Adam Laloum et Victor Julien-Laferrière, le quatuor Manfred, le quatuor Zahir, Fine Arts Quartet et le quintette à cordes de la Philharmonie de Berlin.

www.musicalesdugolfe.com

LES VOILES FONT LA FÊTE À L'ILE-AUX-MOINES

DU 13 AU 15 AOÛT, ILE-AUX-MOINES

VOILE

Le festival de la voile est une belle occasion de faire la fête sur l'eau, mais aussi à terre. 112 équipages seront présents pour enrubanner l'île de voiles multicolores durant trois journées de régates.

Contact : anim56780@yahoo.com
http://anim-voile.com

LES FÊTES D'ARVOR CÉLÈBRENT LA CULTURE BRETONNE

DU 13 AU 15 AOÛT, VANNES

CULTURE BRETONNE

Spectacles, expositions, concerts de bagadoù, fest-noz, défilés en costumes… participent à ce grand rassemblement consacré à la culture bretonne. Parmi les temps forts : l'élection de la reine d'Arvor ainsi que le feu d'artifice tiré sur les remparts pour clôturer ces trois jours de fêtes.

Contact : 06 74 36 08 65
www.fetes-arvor.org

TOUR DE L'AVENIR : COUP D'ENVOI À GRAND-CHAMP

17 AOÛT, GRAND-CHAMP <-> ELVEN

VÉLO

Le 55e Tour de l'Avenir – Alpes vélo commence le 17 août et partira de Grand-Champ. Ce point de départ prévoit une première étape de 132,5 km jusqu'à Elven, en passant sur plusieurs communes du territoire parmi lesquelles Colpo, Plaudren et Trédion. Le Tour se poursuivra ensuite jusqu'au 26 août avec une dernière étape de Val d'Isère à Saint-Colomban des Villars, dans les Alpes.

www.tourdelavenir.com

MOTOCULTOR : UN FESTIVAL BRANCHÉ

DU 17 AU 19 AOÛT, SAINT-NOLFF

FESTIVAL OPEN AIR

La 11e édition du Motocultor Festival aura lieu sur le site de Kerboulard à Saint-Nolff avec entre autres Alestorm, Ministry, Cannibal Corpse, Sepultura, Napalm Death, DevilDriver et une trentaine d'autres groupes pour trois jours de concerts effrénés.

Tarifs : 47,50 €/jour – 95 €/pass 3 jours (hors frais de location) – réservation en ligne
www.motocultor-festival.com

TROPHÉES DU GOLFE : QUATRE ÉQUIPES AU PANIER

SAMEDI 1ER ET DIMANCHE 2 SEPTEMBRE, VANNES

BASKET

Tournoi de basket professionnel, les trophées du Golfe sont réservés aux équipes premières masculines disputant les championnats de Pro A. Les quatre équipes retenues pour cette 10e édition s'affronteront à la salle omnisports de Kercado à Vannes. Il s'agit de BCM de Gravelines-Dunkerque, Le Mans Sarthe Basket, Cholet Basket et Nanterre 92.

Contact : 02 97 63 67 42 – 02 97 63 80 80
www.ucknef-basket.fr

21 KM POUR COURIR ENTRE AURAY ET VANNES

© Auray-Vannes

DIMANCHE 9 SEPTEMBRE, AURAY <-> VANNES

COURSE À PIED

Grand rendez-vous sportif de la rentrée, Auray-Vannes, c'est un semi-marathon de 21,1 km passant par Auray, Le Bono, Baden, Le Moustoir, Arradon et Vannes. C'est aussi un 10 km, étape du challenge breton des 10 km, ainsi que des foulées jeunes et plusieurs randonnées pédestres pour satisfaire tous les profils de sportifs.

www.aurayvannes.com

© GMVA

LE CIRCUIT DE RANDONNÉE GR 34 FÊTE SES 50 ANS

15 et 16 SEPTEMBRE

RANDONNÉE PÉDESTRE

Les 15 et 16 septembre, le célèbre circuit de Grande Randonnée, dit GR®34 ou sentier des douaniers, célèbre ses 50 ans. Pour l'occasion, plusieurs animations sont proposées : des randonnées pour tous : « rando santé », « rando rallye patrimoine », véritable jeu de piste et les traditionnelles randonnées de 8, 12, 20 ou 34 km pour les plus aguerris.

www.rando56.fr

JOURNÉES EUROPÉENNES DU PATRIMOINE

15 et 16 SEPTEMBRE – SUR LES COMMUNES PARTICIPANTES

PATRIMOINE

Placées sous le thème de « l'art du partage », ces 35es journées européennes du patrimoine sont l'occasion de visiter les nombreux sites culturels et patrimoniaux du territoire. Visites, expositions, parcours archéologique, conférences…
Le territoire ouvre ses portes aux visiteurs.

Programmation détaillée à venir sur https://journeesdupatrimoine.culturecommunication.gouv.fr/

RENCONTRES PRÉHISTORIQUES DE BRETAGNE

22 SEPTEMBRE, LE BONO

PATRIMOINE

À Kernours, autour du Tumulus du Rocher vieux de plus de 5 000 ans, les rencontres préhistoriques de Bretagne permettent de découvrir un pan de l'Histoire à travers des animations interactives, ludiques et participatives dont le fil conducteur s'articule autour du mode de vie au Néolithique. Différents ateliers, encadrés par des intervenants spécialisés, sont proposés pour parcourir ce site archéologique.

En accès libre, tous publics, de 11 h à 18 h – Gratuit

TOUR VOILE 2018

BADEN 14-15 JUILLET

VENEZ SOUTENIR LE TEAM LORINA GOLFE DU MORBIHAN !

Photo © RIBLANC

GOLFE DU MORBIHAN VANNES AGGLOMÉRATION

www.lorinagolfedumorbihan.com

LORINA GOLFE DU MORBIHAN VANNES AGGLOMÉRATION · TOUR VOILE · Région BRETAGNE · Morbihan · Golfe du Morbihan Vannes TOURISME · BADEN · ÎLE-AUX-MOINES

golfedumorbihan-vannesagglomeration.bzh